

FICHA TÉCNICA



2025

MTSS

MINI TRAIL

12k

Santiago Pontones
SPTW
Trail Weekend

ÍNDICE

DENOMINACIÓN DE LA MODALIDAD	3
FECHA DE CELEBRACIÓN DE LA MTSS	3
LOCALIZACIÓN DEL DESARROLLO DEL EVENTO	3
PARQUE NATURAL QUE AFECTA AL DESARROLLO DEL EVENTO	3
DESCRIPCIÓN DEL ITINERARIO RECORRIDO MTSS	3
MODALIDADES MINI TRAIL	4
HORAS DE PASO	5
TERRENO	5
MAPA	6
PERFIL	6



DENOMINACIÓN DE LA MODALIDAD

DENOMINACIÓN: MINI TRAIL SIERRA DE SEGURA (MTSS)

FECHA DE CELEBRACIÓN DE LA MTSS

FECHA DE CELEBRACIÓN: 21 de septiembre de 2025

LOCALIZACIÓN DEL DESARROLLO DEL EVENTO

TÉRMINO DE DESARROLLO DEL EVENTO: T. M. Santiago-Pontones (Jaén)

El Mini Trail Sierra de Segura se desarrolla íntegramente dentro del término municipal de Santiago- Pontones (Jaén). Teniendo su punto de salida y llegada en el núcleo de población de **SANTIAGO DE LA ESPADA**.

PARQUE NATURAL QUE AFECTA AL DESARROLLO DEL EVENTO

PARQUE NATURAL QUE AFECTA AL DESARROLLO DEL EVENTO: El desarrollo del MINI TRAIL SIERRA DE SEGURA se realiza en el interior del Parque Natural Sierras de Cazorla, Segura y Las Villas. El desarrollo de la prueba es compatible con la conservación de los recursos naturales y supone una actividad de promoción del Parque Natural que redundará en un beneficio social y económico para la comarca (**aptdo. 4.1.11,5.3.11 del PORN y 4.3. del PRUG**), y que además, se encuentra regulada por la Orden de 20 de marzo de 2003 conjunta con la Consejería de Comercio Turismo y Deporte y la Consejería de Medio Ambiente, por lo que no supondrá ningún tipo de perjuicio a ninguno de los valores naturales y ecológicos del Parque Natural Sierras de Cazorla, Segura y las Villas.

DESCRIPCIÓN DEL ITINERARIO RECORRIDO MTSS







RECORRIDO MINI TRAIL 12K "Circuito CXM de Jaén 2025" (Domingo 21): La prueba tiene prevista su salida desde la Calle San Antonio de Santiago de la Espada a las 10 horas. Los corredores se dirigirán siempre detrás del operativo organizativo hasta atravesar la carretera A-317. Una vez adentrados en la vaguada del Río Zumeta los corredores comenzarán de forma abierta la prueba. Se llegará al barranco del Río Zumeta para, tras el antiguo molino, girar a la izquierda en sentido

descendente en dirección a la población de Los Ruices. Cuando la prueba se encuentre a su altura comenzará un serpenteante ascenso por zona de pinar para pasar por la antigua Venta del Zumeta (en la actualidad abandonada). Se continúa sin ganar mucha más altura por un bosque cerrado y espectacular hasta llegar a la altura de la población de Huerta del Manco para acometer la ascendente y escarpada subida por el barranco buscando la zona más alta de la loma, concretamente en la zona conocida como "Alto de Pie de Oveja " o "Los Olivares" (km 6,59), punto donde se inicia el descenso buscando el AVITUALLAMIENTO Y PUNTO DE CONTROL MANUAL (km 7,2) ubicado en las Eras de Pedro Blázquez. En una primera instancia la carrera transcurre por la vaguada de las Eras de Pedro Blázquez para enlazar con el sendero del Río Zumeta que de nuevo nos lleva de forma rápida hasta el antiguo molino del Zumeta que anteriormente se había transitado (uniendo en este punto el circular). Desde este punto, regresaremos sobre nuestros pasos a la localidad de Santiago de la Espada, teniendo siempre precaución del acceso a meta por la zona señalizada por la organización y contraria a la salida.

MODALIDADES MINI TRAIL

1.-INDIVIDUAL ABSOLUTA- Se establece la participación en la modalidad de de forma individual, además valedera para las categorías CADETE, JUVENIL Y JUNIOR del Circuito Provincial de CXM de Jaén. El recorrido establecido es de una longitud de 12,6 Km, con un desnivel acumulado positivo de 445 m y con cota máxima de 1.621 m (Majal Alto de Pie Oveja).

HORAS DE PASO

 LOCALIZACIÓN	 REFERENCIA	 PUNTO KM	 MEJOR HORARIO ESTIMADO	 HORARIO ESTIMADO INTERMEDIO	 CIERRE CONTROL
SANTIAGO DE LA ESPADA	Salida	0,0			10:30
ALTO DE PIE OVEJA	ALTO	6.6	11:15	11:25	-/-
ERAS DE PEDRO BLÁZQUEZ	AV1 PC1	7,2	11:18	11:30	12:30
SANTIAGO DE LA ESPADA	Meta	12,6	11:40	12:00	13:30

TERRENO

TERRENO	PORCENTAJE	OBSERVACIONES
Pista forestal	2%	Pista en buen estado
Sendero marcado	80%	Sendero marcado
Sendero progresión lenta	12%	Vereda poco marcada
Asfalto	6%	Salida y Meta población
ALTITUD MÁXIMA DE LA PRUEBA 1.621m		

MAPA



PERFIL

