

FICHA TÉCNICA



2025

TSS

TRAIL

29k

Santiago Pontones
SPTW
Trail Weekend

ÍNDICE

DENOMINACIÓN DE LA MODALIDAD	3
FECHA DE CELEBRACIÓN DE LA TSS	3
LOCALIZACIÓN DEL DESARROLLO DEL EVENTO	3
PARQUE NATURAL QUE AFECTA AL DESARROLLO DEL EVENTO	3
DESCRIPCIÓN DEL ITINERARIO RECORRIDO TSS	3
MODALIDADES TRAIL	4
HORAS DE PASO	5
TERRENO	5
MAPA	6
PERFIL	6



DENOMINACIÓN DE LA MODALIDAD

DENOMINACIÓN: TRAIL SIERRA DE SEGURA (TSS)

FECHA DE CELEBRACIÓN DE LA TSS

FECHA DE CELEBRACIÓN: 21 de septiembre de 2025

LOCALIZACIÓN DEL DESARROLLO DEL EVENTO

TÉRMINO DE DESARROLLO DEL EVENTO: T. M. Santiago-Pontones (Jaén)

El Trail Sierra de Segura se desarrolla íntegramente dentro del término municipal de Santiago- Pontones (Jaén). Teniendo su punto de salida en el núcleo de población de PONTONES y llegada en el núcleo urbano de Santiago de la Espada (Jaén), y transitando por aldeas como Poyotello y entornos inigualables como Piedra Dionisia, Barranco de las Aguas de Buitre y Fuente Altas, resultando un recorrido espectacular.

PARQUE NATURAL QUE AFECTA AL DESARROLLO DEL EVENTO

PARQUE NATURAL QUE AFECTA AL DESARROLLO DEL EVENTO: El desarrollo del MINI TRAIL SIERRA DE SEGURA se realiza en el interior del Parque Natural Sierras de Cazorla, Segura y Las Villas. El desarrollo de la prueba es compatible con la conservación de los recursos naturales y supone una actividad de promoción del Parque Natural que redundará en un beneficio social y económico para la comarca (**apdo. 4.1.11,5.3.11 del PORN y 4.3. del PRUG**), y que además, se encuentra regulada por la Orden de 20 de marzo de 2003 conjunta con la Consejería de Comercio Turismo y Deporte y la Consejería de Medio Ambiente, por lo que no supondrá ningún tipo de perjuicio a ninguno de los valores naturales y ecológicos del Parque Natural Sierras de Cazorla, Segura y las Villas.

DESCRIPCIÓN DEL ITINERARIO RECORRIDO TSS







RECORRIDO TRAIL 29K "Circuito CXM de Jaén 2025" (Domingo 21): PONTONES, en dirección a Poyotello por el nuevo sendero de San Juan de La Cruz

(ruta corta), enlace unos metros por el GR-247 y acceso el antiguo collado de Poyotello sobre una senda poco marcada y de difícil progresión hasta esta aldea (Km 6,5) a una altitud de 1440 m. Descenso vertiginoso desde Poyotello por sendero pedregoso en dirección a la Cueva del Agua. Es aquí donde la carrera recorre su nueva vertiente adentrándose en una senda pocos metros más abajo de la aldea. Se tomará un desvío a la derecha, según sentido descendente, por un sendero espectacular que se acaba de rehabilitar para sobrevolar el Charco del Humo y que transita la zona conocida como "Risco de las Buitreras" a curva de nivel sin perder los 1.200 m de altitud alrededor del vértice de Piedra Dionisia. Ya casi al final, el sendero asciende hasta llegar a la Campana, caseta forestal, desde donde se puede divisar todo el embalse de las Anchuricas. Se comienza el descenso entre dolinas para llegar a la Pista de Despierna Caballo donde se ubica el segundo avituallamiento. La carrera se adentra en el sendero de los barrancos de Aguas del Buitre para una vez pasados, comenzar el duro ascenso a Hoya Herreros, por un sendero técnico y de difícil progresión hasta hollar la cima. Ya en la cumbre se divisa La Tinada en la que se ubica el avituallamiento tres. Pasado éste la prueba busca la cabecera del barranco de Aguas del Buitre y asciende en dirección a Los Puestos, último avituallamiento, para afrontar el descenso final con cinco rápidos kilómetros por senderos espectaculares por la Dehesa Boyar, sendero Cerro de la Cruz hasta Santiago de la Espada (Plaza de la Constitución).

MODALIDADES TRAIL

1.-INDIVIDUAL ABSOLUTA- Se establece la participación en la modalidad de TSS (30 KM) de forma individual. El recorrido establecido es de una longitud de 29,02 Km, con un desnivel acumulado positivo de 1.313 m y con cota máxima de 1.728 m (Collado de La Cerrajera).

HORAS DE PASO

 LOCALIZACIÓN	 REFERENCIA	 PUNTO KM	 MEJOR HORARIO ESTIMADO	 HORARIO ESTIMADO INTERMEDIO	 CIERRE CONTROL
PONTONES	Salida	0,0			9:00
POYOTELLO	AV1	6,4	9:35	9:45	-/-
DESPIERNA CABALLOS	AV2 PC1	14,5	10:30	11:00	12:00
HOYA HERREROS	AV3 PC2	21,0	11:10	11:50	13:30
PISTA LOS PUESTOS	AV4	24,8	11:40	12:40	-/-
SANTIAGO DE LA ESPADA	Meta	29,4	12:00	13:20	15:00

TERRENO

TERRENO	PORCENTAJE	OBSERVACIONES
Pista forestal	6%	Pista en buen estado
Sendero marcado	61%	Sendero marcado
Sendero progresión lenta	32%	Vereda poco marcada
Asfalto	1%	Accesos/salidas poblacionales
ALTITUD MÁXIMA DE LA PRUEBA 1.724m		

MAPA



PERFIL

