

FICHA TÉCNICA

2025

UTSS

ULTRA TRAIL

66k

Santiago Pontones
SPTW
Trail Weekend

ÍNDICE

DENOMINACIÓN DE LA MODALIDAD	3
FECHA DE CELEBRACIÓN DE LA UTSS	3
LOCALIZACIÓN DEL DESARROLLO DEL EVENTO	3
PARQUE NATURAL QUE AFECTA AL DESARROLLO DEL EVENTO	3
DESCRIPCIÓN DEL ITINERARIO RECORRIDO UTSS	3
MODALIDADES ULTRA TRAIL	5
HORAS DE PASO	5
TERRENO	6
MAPA	6
PERFIL	7



DENOMINACIÓN DE LA MODALIDAD

DENOMINACIÓN: ULTRA TRAIL SIERRA DE SEGURA (UTSS)

FECHA DE CELEBRACIÓN DE LA UTSS

FECHA DE CELEBRACIÓN: 20 de septiembre de 2025

LOCALIZACIÓN DEL DESARROLLO DEL EVENTO

TÉRMINO DE DESARROLLO DEL EVENTO: T. M. Santiago-Pontones (Jaén)

La prueba Ultra Trail Sierra de Segura se desarrolla íntegramente dentro del término municipal de Santiago- Pontones (Jaén). Tiene su punto de salida y meta en la localidad de SANTIAGO DE LA ESPADA (Jaén), y transita por poblaciones como Pontón Alto, Pontones, Poyotello, Huelga Utrera, La Toba, Miller, La Muela, Marchena y Prado Moro.

PARQUE NATURAL QUE AFECTA AL DESARROLLO DEL EVENTO

PARQUE NATURAL QUE AFECTA AL DESARROLLO DEL EVENTO: El desarrollo del ULTRA TRAIL SIERRA DE SEGURA se realiza en el interior del Parque Natural Sierras de Cazorla, Segura y Las Villas. El desarrollo de la prueba es compatible con la conservación de los recursos naturales y supone una actividad de promoción del Parque Natural que redundará en un beneficio social y económico para la comarca (**apdo. 4.1.11, 5.3.11 del PORN y 4.3. del PRUG**), y que además, se encuentra regulada por la Orden de 20 de marzo de 2003 conjunta con la Consejería de Comercio Turismo y Deporte y la Consejería de Medio Ambiente, por lo que no supondrá ningún tipo de perjuicio a ninguno de los valores naturales y ecológicos del Parque Natural Sierras de Cazorla, Segura y las Villas.

DESCRIPCIÓN DEL ITINERARIO RECORRIDO UTSS







RECORRIDO ULTRA TRAIL 66K "Copa de Andalucía de Ultra Trail" (Sábado 20): Desde la Plaza de la Iglesia de PONTONES se enlaza con el sendero de Caña Manzano hasta llegar a Fuente Segura. Desde allí hacia Pontón Alto-Pontones.

Tomaremos en dirección a Poyotello por el nuevo sendero de San Juan de La Cruz (ruta corta), enlace unos metros por el GR-247 y acceso el antiguo collado de Poyotello AV1 sobre una senda poco marcada y de difícil progresión hasta esta aldea situada a una altitud de 1440mt.s.n.m. Descenso vertiginoso desde Poyotello por sendero pedregoso hasta la Cueva del Agua. Posteriormente por senda bien marcada y de fácil progresión se llega al Charco del Humo enlace con el PR-A-195 hasta Huelga Utrera AV1. Posteriormente tomaremos enlace con el sendero paralelo al Río Segura que nos lleva a La Toba AV3. Seguidamente dura subida por el PR-A-100 a Puerto de Marchena AV4, sendero PR-A- 100 por la Cueva de los Agujones a Miller, pasando por el espectacular Puntal de los Canteros, para emprender el descenso pronunciado a Miller AV5. Se accede a la población de Miller por una serpenteante y descendente senda que nos lleva al centro de esta aldea para, tras el correspondiente avituallamiento, iniciar el ascenso por el Collado del Serbal en dirección a la nueva población de paso, La Muela. Para llegar a esta población los participantes tendrán que ascender al corredor empedrado de la abandonada aldea de la Breña de Arriba para descender posteriormente entre un espectacular campo de almendros hasta la Muela (AV6). Desde la Muela se llegará sin apenas desnivel ascendente a la aldea de Marchena AV7 por un sendero técnico y de difícil progresión. Desde Marchena se ascenderá de nuevo buscando la población de Prado del Moro, última población de paso. Desde aquí por un terreno mucho más abierto transitaremos por una pista que nos llevará hasta el Cortijo del Sapo donde se ubica el AV8 . Es en este punto en el que la carrera se adentra en una zona muy técnica de bajada hasta el barranco de San Sebastián. Se ascenderán unos quinientos metros por el mismo entre frondoso matorral para ascender de nuevo hasta las Lomas de los Trascachos que lleva hasta el último avituallamiento en las Eras de Rolazor AV9, pasando por la Tiná de Los Forestales. Apenas seis kilómetros separan este punto de la meta, sin embargo, quedará una última subida por la Dehesa de Boyar para finalizar por el serpenteante sendero Cerro de la Cruz y llegar a SANTIAGO DE LA ESPADA (Plaza de la Constitución).

MODALIDADES ULTRA TRAIL

1.-INDIVIDUAL ABSOLUTA- Se establece la participación en la modalidad de UTSS (66 KM) de forma individual. El recorrido establecido es de una longitud de 66,3 Km, con un desnivel acumulado positivo de 3.180 m y con cota máxima de 1.659 m (Dehesa Boyal)

HORAS DE PASO

 LOCALIZACIÓN	 REFERENCIA	 PUNTO KM	 MEJOR HORARIO ESTIMADO	 HORARIO ESTIMADO INTERMEDIO	 CIERRE CONTROL
PONTONES	Salida	0,0			8:00
POYOTELLO	AV1	12,5	9:20	9:55	-/-
HUELGA UTRERA	AV2	17,8	9:55	10:40	-/-
LA TOBA	AV3 PC1	24,3	10:40	11:45	13:00
PUERTO DE MARCHENA	AV4 PC2	29,6	11:25	12:55	14:30
MILLER	AV5 PC3	39,3	12:15	13:45	17:00
LA MUELA	AV6	45,3	12:55	14:05	-/-
MARCHENA	AV7 PC4	49,7	13:35	14:50	18:30
EL SAPO	AV8	54,6	14:20	16:40	-/-
ERAS DE ROLAZOR	AV9	60,7	15:35	18:15	-/-
SANTIAGO DE LA ESPADA	Meta	66,3	16:15	19:05	22:00

TERRENO

DATOS TÉCNICOS DE LA PRUEBA (porcentajes y dificultad)		
TERRENO	PORCENTAJE	OBSERVACIONES
Pista forestal	10%	Pista en buen estado
Sendero marcado	66%	Sendero marcado
Sendero progresión lenta	16%	Vereda poco marcada
Asfalto	8%	Accesos/salidas poblacionales
	100%	Coeficiente de dificultad ALTA
ALTITUD MÁXIMA DE LA PRUEBA 1.659		

MAPA



PERFIL

