

# FICHA TÉCNICA

2026

MTSS

MINI TRAIL

11K

Santiago Pontones  
**SPTW**  
Trail Weekend



# ÍNDICE

DENOMINACIÓN DE LA MODALIDAD	3
FECHA DE CELEBRACIÓN DE LA MTSS	3
LOCALIZACIÓN DEL DESARROLLO DEL EVENTO	3
PARQUE NATURAL QUE AFECTA AL DESARROLLO DEL EVENTO	3
DESCRIPCIÓN DEL ITINERARIO RECORRIDO MTSS	3
MODALIDADES MINI TRAIL	4
HORAS DE PASO	5
TERRENO	5
MAPA	6
PERFIL	6



## DENOMINACIÓN DE LA MODALIDAD

**DENOMINACIÓN:** MINI TRAIL SIERRA DE SEGURA (MTSS)

## FECHA DE CELEBRACIÓN DE LA MTSS

**FECHA DE CELEBRACIÓN:** 20 de septiembre de 2026

## LOCALIZACIÓN DEL DESARROLLO DEL EVENTO

**TÉRMINO DE DESARROLLO DEL EVENTO:** T. M. Santiago-Pontones (Jaén)

El Mini Trail Sierra de Segura se desarrolla íntegramente dentro del término municipal de Santiago- Pontones (Jaén). Teniendo su punto de salida y llegada en el núcleo de población de **SANTIAGO DE LA ESPADA**.

## PARQUE NATURAL QUE AFECTA AL DESARROLLO DEL EVENTO

**PARQUE NATURAL QUE AFECTA AL DESARROLLO DEL EVENTO:** El desarrollo del MINI TRAIL SIERRA DE SEGURA se realiza en el interior del Parque Natural Sierras de Cazorla, Segura y Las Villas. El desarrollo de la prueba es compatible con la conservación de los recursos naturales y supone una actividad de promoción del Parque Natural que redundará en un beneficio social y económico para la comarca (**aptdo. 4.1.11,5.3.11 del PORN y 4.3. del PRUG**), y que además, se encuentra regulada por la Orden de 20 de marzo de 2003 conjunta con la Consejería de Comercio Turismo y Deporte y la Consejería de Medio Ambiente, por lo que no supondrá ningún tipo de perjuicio a ninguno de los valores naturales y ecológicos del Parque Natural Sierras de Cazorla, Segura y las Villas.

## DESCRIPCIÓN DEL ITINERARIO RECORRIDO MTSS

**RECORRIDO MINI TRAIL 11K "Circuito CXM de Jaén 2026" (Domingo 20):** La prueba tiene prevista su salida desde la Plaza de la Constitución de Santiago de la Espada a las 10:30 horas. Los corredores se dirigirán siempre detrás del operativo organizativo dando un pequeño rodeo por el pueblo hasta coger el sendero de Mirabuenos, para iniciar un subida imponente que continúa por el sendero del Parejote, sigue por el camino de la Umbría de Rolazor hasta coger la pista de Los











Puestos en las Eras de la Cerrajera, donde se sitúa el AVITUALLAMIENTO Y PUNTO DE CONTROL ELECTRÓNICO (km 5,98). Desde ahí aún queda una pequeña subida por pista hasta coger a la izquierda por el camino del Collado de la Cerrajera, donde alcanza el punto más alto en el mismo Collado de la Cerrajera (km 6,9; 1.725 m). Desde este punto todo es bajada. Continúa por donde se inició la carrera con una subida pero ahora en sentido contrario por el sendero Mirabuenos hasta Santiago de la Espada (Plaza de la Constitución) donde se sitúa la meta.

## MODALIDADES MINI TRAIL

**1.-INDIVIDUAL ABSOLUTA-** Se establece la participación en la modalidad de de forma individual, además valedera para las categorías CADETE y JUVENIL del Circuito Provincial de CXM de Jaén. El recorrido establecido es de una longitud de 10,7 Km, con un desnivel acumulado positivo de 515 m y con cota máxima de 1.725 m (Collado de la Cerrajera).

## HORAS DE PASO

 LOCALIZACIÓN	 REFERENCIA	 PUNTO km	 DESNIVEL ACUMULADO POSITIVO (m)	 DESNIVEL ACUMULADO NEGATIVO (m)	 MEJOR HORARIO ESTIMADO	 HORARIO ESTIMADO INTERMEDIO	 CIERRE CONTROL
<b>SANTIAGO DE LA ESPADA</b>	Salida	0,00	0	0	10:30	10:30	10:30
<b>PISTA LOS PUESTOS</b>	AV1 PC1	5,98	445	100	11:01	11:37	<b>12:17 CIERRE</b>
<b>COLLADO DE LA CERRAJERA</b>	CIMA 1.725 m	6,90	510	105	11:05	11:45	12:32
<b>SANTIAGO DE LA ESPADA</b>	Meta	10,70	515	515	11:20	12:05	<b>13:15 CIERRE</b>

\* **CIERRE** indica que será de obligado cumplimiento. Si pasa después se verá obligado a abandonar la carrera.

## TERRENO

TERRENO	PORCENTAJE	OBSERVACIONES
<b>Pista forestal</b>	5%	Pista en buen estado
<b>Sendero marcado</b>	74%	Sendero marcado
<b>Sendero progresión lenta</b>	12%	Vereda poco marcada
<b>Asfalto</b>	9%	Salida y Meta población
ALTITUD MÁXIMA DE LA PRUEBA 1.725 m		

## MAPA



## PERFIL

