

# FICHA TÉCNICA



**2026**

**TSS**

**TRAIL**

**29K**



# ÍNDICE

DENOMINACIÓN DE LA MODALIDAD	3
FECHA DE CELEBRACIÓN DE LA TSS	3
LOCALIZACIÓN DEL DESARROLLO DEL EVENTO	3
PARQUE NATURAL QUE AFECTA AL DESARROLLO DEL EVENTO	3
DESCRIPCIÓN DEL ITINERARIO RECORRIDO TSS	3
MODALIDADES TRAIL	4
HORAS DE PASO	5
TERRENO	5
MAPA	6
PERFIL	6





## DENOMINACIÓN DE LA MODALIDAD

**DENOMINACIÓN:** TRAIL SIERRA DE SEGURA (TSS)

## FECHA DE CELEBRACIÓN DE LA TSS

**FECHA DE CELEBRACIÓN:** 20 de septiembre de 2026

## LOCALIZACIÓN DEL DESARROLLO DEL EVENTO

**TÉRMINO DE DESARROLLO DEL EVENTO:** T. M. Santiago-Pontones (Jaén)

El Trail Sierra de Segura se desarrolla íntegramente dentro del término municipal de Santiago- Pontones (Jaén). Teniendo su punto de salida en el núcleo de población de **PONTONES** y llegada en el núcleo urbano de **SANTIAGO DE LA ESPADA** (Jaén), y transitando por aldeas como Poyotello y entornos inigualables como Piedra Dionisia, Barranco de las Aguas de Buitre y Fuente Altas, resultando un recorrido espectacular.

## PARQUE NATURAL QUE AFECTA AL DESARROLLO DEL EVENTO

**PARQUE NATURAL QUE AFECTA AL DESARROLLO DEL EVENTO:** El desarrollo del MINI TRAIL SIERRA DE SEGURA se realiza en el interior del Parque Natural Sierras de Cazorla, Segura y Las Villas. El desarrollo de la prueba es compatible con la conservación de los recursos naturales y supone una actividad de promoción del Parque Natural que redundará en un beneficio social y económico para la comarca (*aptdo. 4.1.11, 5.3.11 del PORN y 4.3. del PRUG*), y que además, se encuentra regulada por la Orden de 20 de marzo de 2003 conjunta con la Consejería de Comercio Turismo y Deporte y la Consejería de Medio Ambiente, por lo que no supondrá ningún tipo de perjuicio a ninguno de los valores naturales y ecológicos del Parque Natural Sierras de Cazorla, Segura y las Villas.

## DESCRIPCIÓN DEL ITINERARIO RECORRIDO TSS

**RECORRIDO TRAIL 29K "Circuito CXM de Jaén 2026" (Domingo 20):** PONTONES, en dirección a Poyotello por el nuevo sendero de San Juan de La Cruz (ruta corta), enlace unos metros por el GR-247 y acceso el antiguo collado de











Poyotello sobre una senda poco marcada y de difícil progresión hasta esta aldea (Km 6,4) a una altitud de 1438 m. Descenso vertiginoso desde Poyotello por sendero pedregoso en dirección a la Cueva del Agua. Es aquí donde la carrera recorre su nueva vertiente adentrándose en una senda pocos metros más abajo de la aldea. Se tomará un desvío a la derecha, según sentido descendente, por un sendero espectacular que se acaba de rehabilitar para sobrevolar el Charco del Humo y que transita la zona conocida como "Risco de las Buitreras" a curva de nivel sin perder los 1.200 m de altitud alrededor del vértice de Piedra Dionisia. Ya casi al final, el sendero asciende hasta llegar a la Campana, caseta forestal, desde donde se puede divisar todo el embalse de las Anchuricas. Se comienza el descenso entre dolinas para llegar a la Pista de Despierna Caballos donde se ubica el segundo avituallamiento. La carrera se adentra en el sendero de los barrancos de Aguas del Buitre para una vez pasados, comenzar el duro ascenso a Hoya Herreros, por un sendero técnico y de difícil progresión hasta hollar la cima. Ya en la cumbre se ubica el avituallamiento tres. Pasado éste y la tiná de Holla Herreros, la prueba busca la cabecera del barranco de Aguas del Buitre y asciende en dirección a Los Puestos, último avituallamiento, para afrontar el descenso final con cinco rápidos kilómetros por senderos espectaculares por el camino del Collado de la Cerrajera, sendero de Mirabuenos hasta Santiago de la Espada (Plaza de la Constitución).

## MODALIDADES TRAIL

**1.-INDIVIDUAL ABSOLUTA-** Se establece la participación en la modalidad de TSS (29K) de forma individual. El recorrido establecido es de una longitud de 28,92 km, con un desnivel acumulado positivo de 1.550 m y con cota máxima de 1.724m (Collado de La Cerrajera).

## HORAS DE PASO

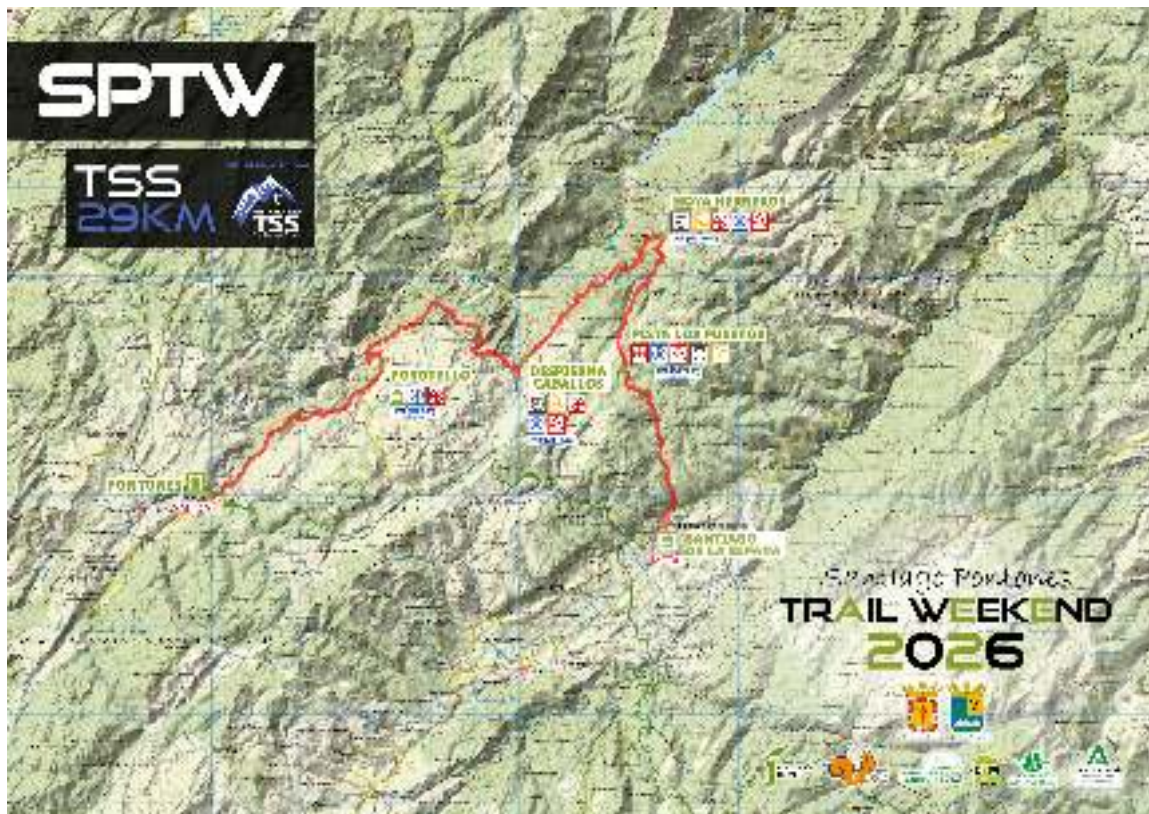
 LOCALIZACIÓN	 REFERENCIA	 PUNTO km	 DESNIVEL ACUMULADO POSITIVO (m)	 DESNIVEL ACUMULADO NEGATIVO (m)	 MEJOR HORARIO ESTIMADO	 HORARIO ESTIMADO INTERMEDIO	 CIERRE CONTROL
<b>PONTONES</b>	Salida	0,00	0	0	9:00	9:00	9:00
<b>POYOTELLO</b>	AV1	6,40	245	135	9:28	9:45	10:05
<b>DESPIERNA CABALLOS</b>	AV2 PC1	14,40	825	640	10:05	10:50	<b>11:35 CIERRE</b>
<b>HOYA HERREROS</b>	AV3 PC2	20,40	1.280	1.025	10:35	11:45	<b>12:55 CIERRE</b>
<b>PISTA LOS PUESTOS</b>	AV4 PC3	24,21	1.485	1.145	11:02	12:35	<b>14:00 CIERRE</b>
<b>COLLADO DE LA CERRAJERA</b>	CIMA 1.724 m	25,13	1.545	1.150	11:12	12:55	14:25
<b>SANTIAGO DE LA ESPADA</b>	Meta	28,92	1.550	1.560	11:30	13:20	<b>15:00 CIERRE</b>

\* **CIERRE** indica que será de obligado cumplimiento. Si pasa después se verá obligado a abandonar la carrera.

## TERRENO

<b>TERRENO</b>	<b>PORCENTAJE</b>	<b>OBSERVACIONES</b>
<b>Pista forestal</b>	13%	Pista en buen estado
<b>Sendero marcado</b>	65%	Sendero marcado
<b>Sendero progresión lenta</b>	19%	Vereda poco marcada
<b>Asfalto</b>	3%	Accesos/salidas poblacionales
ALTITUD MÁXIMA DE LA PRUEBA 1.724 m		

## MAPA



## PERFIL

