

FICHA TÉCNICA



2026

UTSS

ULTRA TRAIL

75K



ÍNDICE

DENOMINACIÓN DE LA MODALIDAD	3
FECHA DE CELEBRACIÓN DE LA UTSS	3
LOCALIZACIÓN DEL DESARROLLO DEL EVENTO	3
PARQUE NATURAL QUE AFECTA AL DESARROLLO DEL EVENTO	3
DESCRIPCIÓN DEL ITINERARIO RECORRIDO UTSS	4
MODALIDADES ULTRA TRAIL	5
HORAS DE PASO	5
TERRENO	6
MAPA	7
PERFIL	7



DENOMINACIÓN DE LA MODALIDAD

DENOMINACIÓN: ULTRA TRAIL SIERRA DE SEGURA (UTSS)

FECHA DE CELEBRACIÓN DE LA UTSS

FECHA DE CELEBRACIÓN: 19 de septiembre de 2026

LOCALIZACIÓN DEL DESARROLLO DEL EVENTO

TÉRMINO DE DESARROLLO DEL EVENTO: T. M. Santiago-Pontones (Jaén)

La prueba Ultra Trail Sierra de Segura se desarrolla íntegramente dentro del término municipal de Santiago-Pontones (Jaén). Tiene su punto de salida y meta en la localidad de **SANTIAGO DE LA ESPADA** (Jaén), y transita por aldeas como Las Nogueras, La Matea, El Cerezo, Pontón Alto, Pontones, Poyotello, Marchena y Prado Moro, y entornos inigualables como Hoya Maranza, Piedra Dionisia, Barranco de las Aguas de Buitre y el Puntal de los Canteros, resultando un recorrido espectacular.

PARQUE NATURAL QUE AFECTA AL DESARROLLO DEL EVENTO

PARQUE NATURAL QUE AFECTA AL DESARROLLO DEL EVENTO: El desarrollo del ULTRA TRAIL SIERRA DE SEGURA se realiza en el interior del Parque Natural Sierras de Cazorla, Segura y Las Villas. El desarrollo de la prueba es compatible con la conservación de los recursos naturales y supone una actividad de promoción del Parque Natural que redundará en un beneficio social y económico para la comarca (**apdo. 4.1.11, 5.3.11 del PORN y 4.3. del PRUG**), y que además, se encuentra regulada por la Orden de 20 de marzo de 2003 conjunta con la Consejería de Comercio Turismo y Deporte y la Consejería de Medio Ambiente, por lo que no supondrá ningún tipo de perjuicio a ninguno de los valores naturales y ecológicos del Parque Natural Sierras de Cazorla, Segura y las Villas.

DESCRIPCIÓN DEL ITINERARIO RECORRIDO UTSS









RECORRIDO ULTRA TRAIL 75K (Sábado 19): Desde la Plaza de la Constitución de SANTIAGO DE LA ESPADA se inicia la carrera en dirección a la Vega de Santiago cogiendo el sendero GR-7 en dirección a las Cuevas del Engarbo (Río Zumeta), para cruzar la A317 y coger el sendero de Royo Frío. Al pasar el Molino se toma a la derecha el camino del Castellón de Las Nogueras, pasando por el Collado hasta Las Nogueras (AV1). Continúa hasta La Matea para coger el camino de Las Cabezás, por el Morro Caracoles, La Bradá (tornajos, por debajo de la Piedra Oradada) hasta Loma Gérica. Pasado EL Cerezo se coge el camino de la tiná del Chaparral pasando por el Collado de la Cruz (1.720 m), para llegar hasta los llanos de Hoya Maranza, donde se coge el camino de los tornajos de Mariasnal, para llegar hasta los alrededores de Fuente Segura. Desde allí hacia Pontón Alto y Pontones. Cruzandolos en dirección a Poyotello por el nuevo sendero de San Juan de La Cruz (ruta corta), enlace unos metros por el GR-247 y acceso el antiguo collado de Poyotello sobre una senda poco marcada y de difícil progresión hasta esta aldea (km 32,6) a una altitud de 1.438 m. Descenso vertiginoso desde Poyotello por sendero pedregoso en dirección a la Cueva del Agua. Es aquí donde la carrera recorre su nueva vertiente adentrándose en una senda pocos metros más abajo de la aldea. Se tomará un desvío a la derecha, según sentido descendente, por un sendero espectacular que se acaba de rehabilitar para sobrevolar el Charco del Humo y que transita la zona conocida como "Risco de las Buitreras" a curva de nivel sin perder los 1.200 m de altitud alrededor del vértice de Piedra Dionisia. Ya casi al final, el sendero asciende hasta llegar a la Campana, caseta forestal, desde donde se puede divisar todo el embalse de las Anchuricas. Se comienza el descenso entre dolinas para llegar a la Pista de Despierna Caballos donde se ubica el sexto avituallamiento. La carrera se adentra en el sendero de los barrancos de Aguas del Buitre para una vez pasados, continuar por el collado de Marchena hasta el Puntal de los Canteros, con unas vistas espectaculares del Pantano de las Anchuricas y los alrededores. En este punto se gira a la derecha para alcanzar la Fuente de la Pililla. Desde ahí se continúa con una bajada técnica final en dirección a Marchena (AV8). Desde Marchena se ascenderá de nuevo buscando la población de Prado del Moro, última población de paso. Desde aquí por un terreno mucho más abierto transitaremos por una pista que nos llevará hasta el Cortijo del Sapo donde

se ubica el AV9. Es en este punto en el que la carrera se adentra en una zona muy técnica de bajada hasta el barranco de San Sebastián. Se ascenderán unos quinientos metros por el mismo entre frondoso matorral para ascender de nuevo hasta las Lomas de los Trascachos que lleva hasta el último avituallamiento en las Eras de Rolazor, pasando por la Tiná de Los Forestales. Apenas seis kilómetros separan este punto de la meta, sin embargo, quedará una última subida por la umbría de Rolazor para alcanzar el Parejote, finalizando por el serpenteante sendero de Mirabuenos y llegar a SANTIAGO DE LA ESPADA (Plaza de la Constitución).

MODALIDADES ULTRA TRAIL

1.-INDIVIDUAL ABSOLUTA- Se establece la participación en la modalidad de UTSS (75K) de forma individual. El recorrido establecido es de una longitud de 74,4 km, con un desnivel acumulado positivo de 3.425 m y con cota máxima de 1.720 m (Collado de la Cruz).

HORAS DE PASO

 LOCALIZACIÓN	 REFERENCIA	 PUNTO KM	 DESNIVEL ACUMULADO POSITIVO (m)	 DESNIVEL ACUMULADO NEGATIVO (m)	 MEJOR HORARIO ESTIMADO	 HORARIO ESTIMADO INTERMEDIO	 CIERRE CONTROL
SANTIAGO DE LA ESPADA	Salida	0,00	0	0	6:30	6:30	6:30
LAS NOGUERAS	AV1	6,67	235	305	7:05	7:25	7:50
EL CEREZO	AV2 PC1	14,10	545	455	7:45	8:35	9:30
COLLADO DE LA CRUZ	CIMA 1.720 m	17,20	855	455	8:12	9:25	10:40
HOYA MARANZA	AV3	18,40	855	535	8:15	9:30	10:45
PONTONES	AV4 PC2	26,18	930	920	9:05	10:45	12:15 CIERRE

POYOTELLO	AV5	32,60	1.170	1.050	9:50	11:50	13:45
DESPIERNA CABALLOS	AV6 PC3	40,62	1.750	1.555	10:45	13:15	15:40 CIERRE
COLLADO DE MARCHENA	AV7	49,21	2.215	2.065	11:45	14:50	17:50 CIERRE
MARCHENA	AV8 PC4	58,30	2.500	2.565	12:50	16:45	19:15 CIERRE
EL SAPO	AV9	62,97	2.845	2.790	13:25	17:45	20:20
ERAS DE ROLAZOR	AV10 PC5	69,10	3.272	2.945	14:05	18:55	21:15
SANTIAGO DE LA ESPADA	Meta	74,40	3.425	3.425	14:45	20:00	22:00 CIERRE

* **CIERRE** indica que será de obligado cumplimiento. Si pasa después se verá obligado a abandonar la carrera.

TERRENO

DATOS TÉCNICOS DE LA PRUEBA (porcentajes y dificultad)		
TERRENO	PORCENTAJE	OBSERVACIONES
Pista forestal	7%	Pista en buen estado
Sendero marcado	63%	Sendero marcado
Sendero progresión lenta	23%	Vereda poco marcada
Asfalto	7%	Accesos/salidas poblacionales
	100%	Coefficiente de dificultad ALTA
ALTITUD MÁXIMA DE LA PRUEBA 1.720 m		

MAPA



PERFIL

